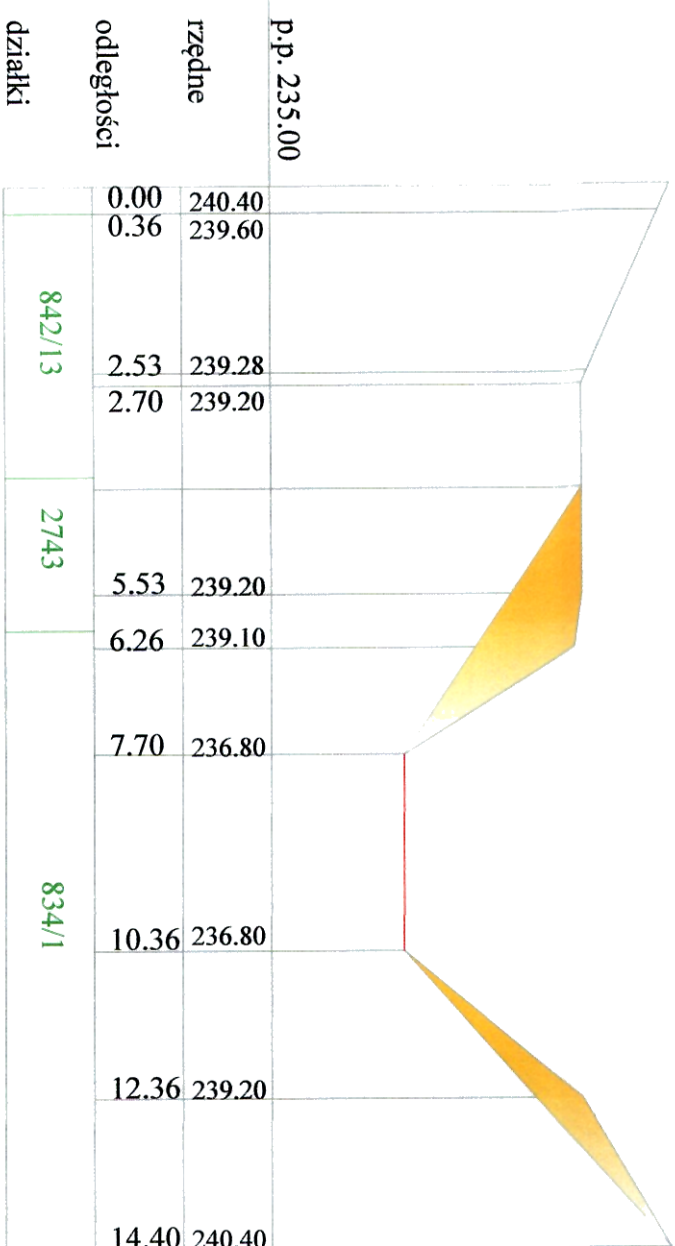
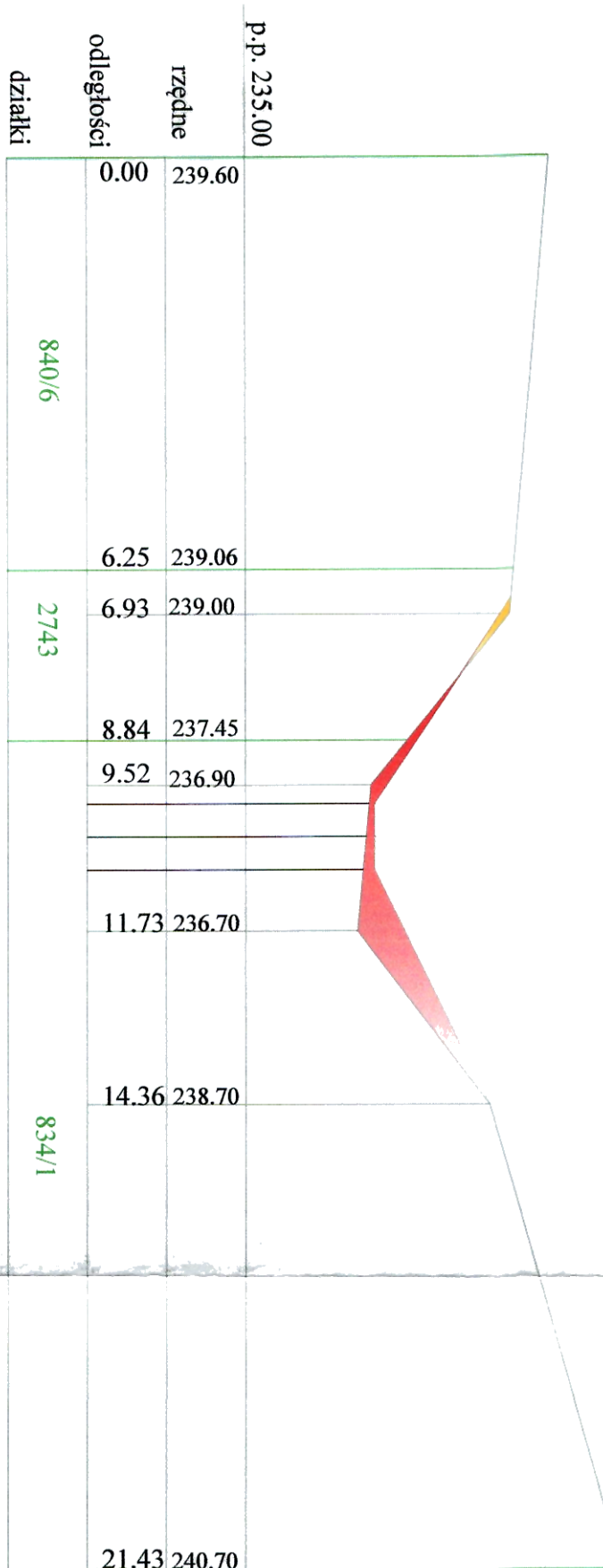


F w 3.73 m2  
F s 9.73 m  
F z 0.00 m2

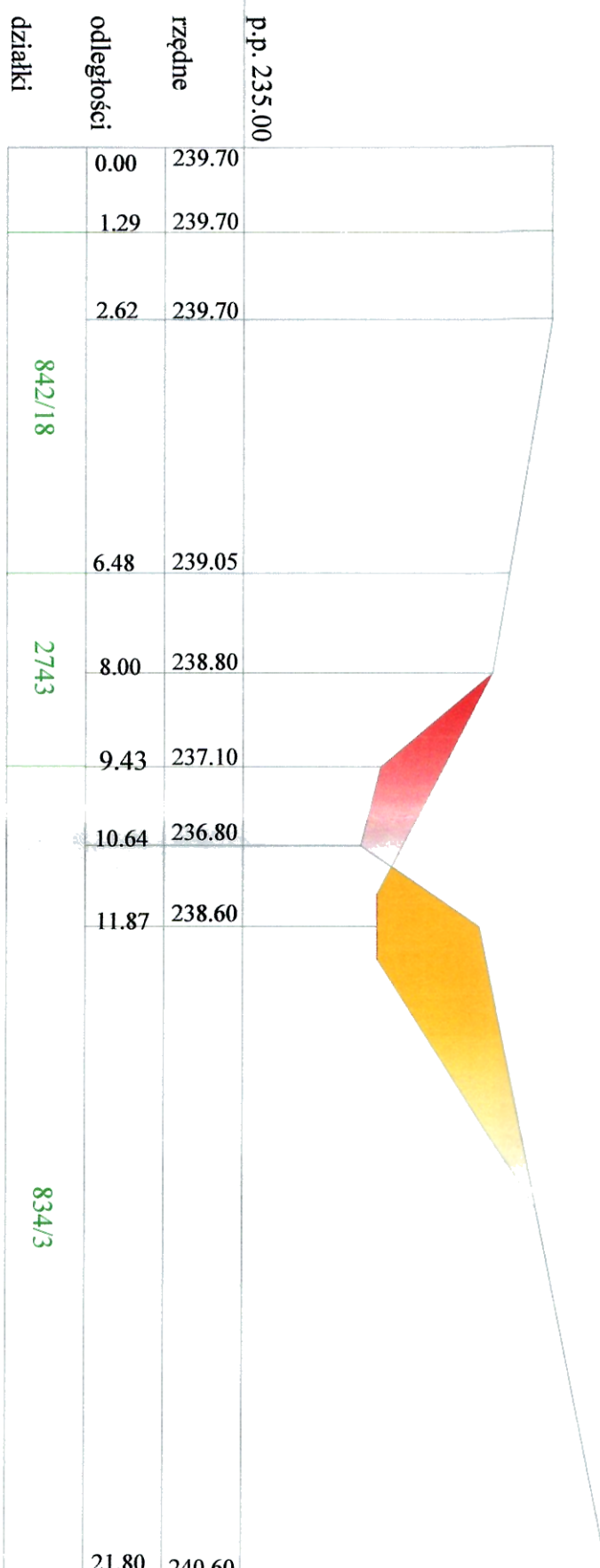


prz. nr 2



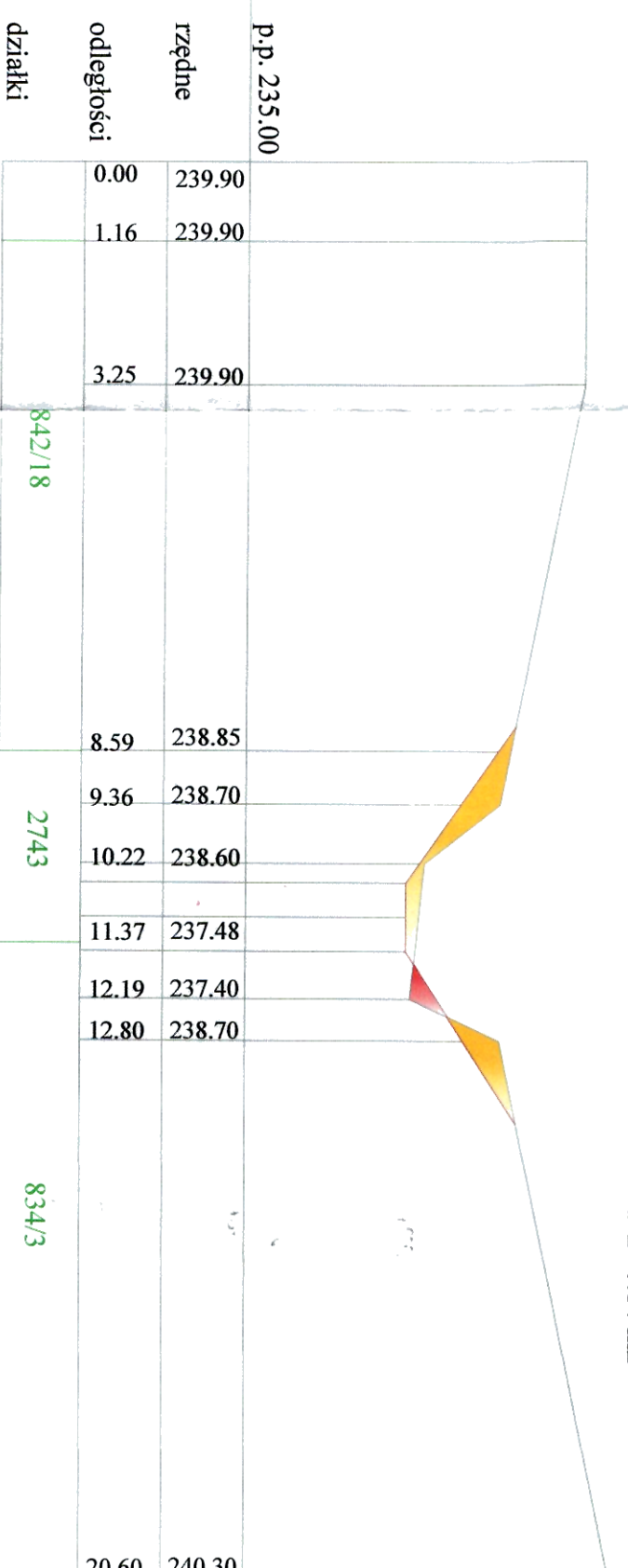
F w 0.09 m2  
F s 8.70 m  
F z 1.73 m2

prz. nr 3



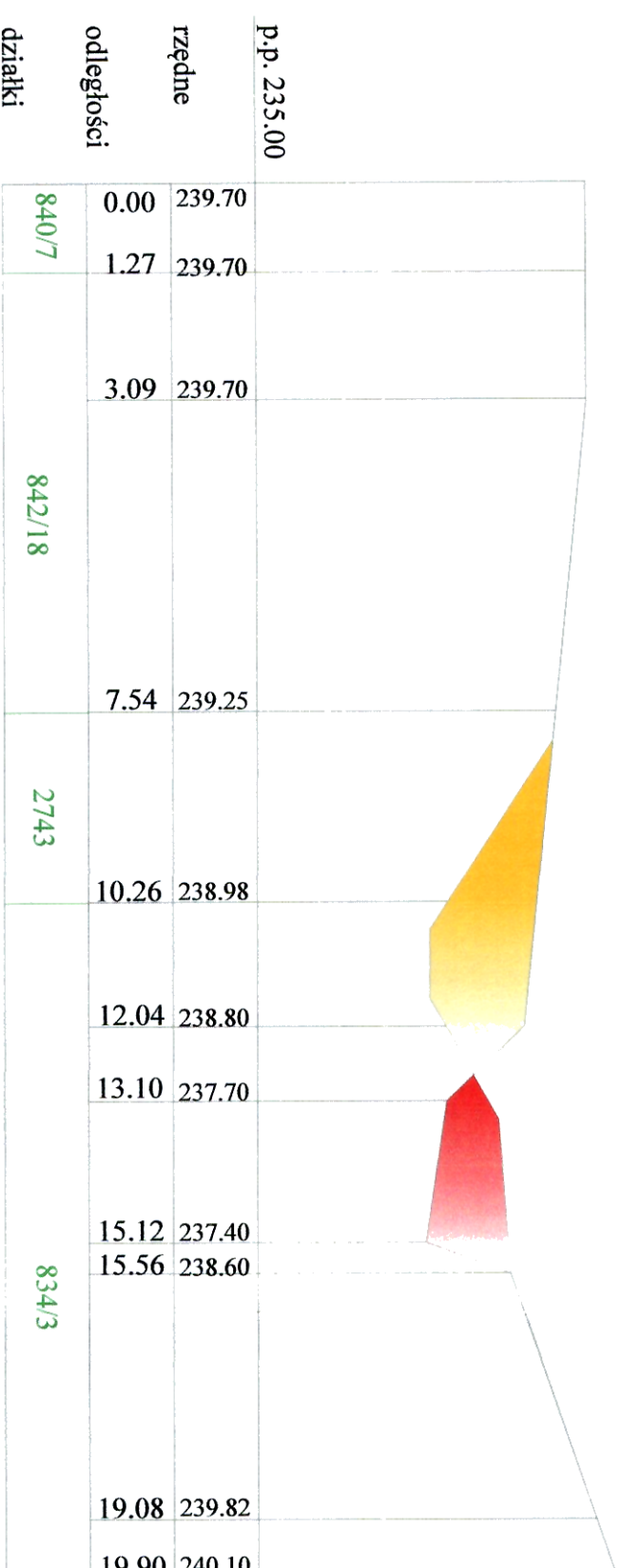
F w 4.70 m2  
F s 9.30 m  
F z 1.74 m2

prz. nr 4



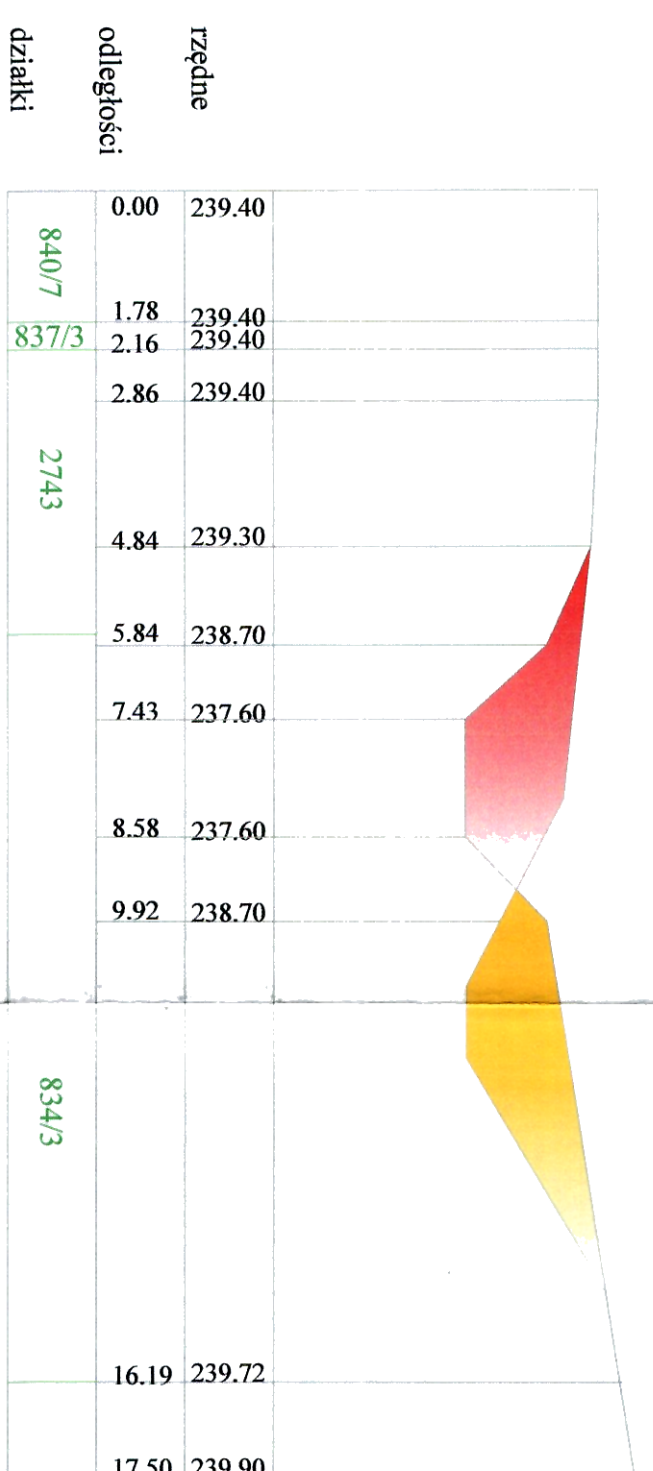
F w 1.22 m2  
F s 6.66 m  
F z 0.14 m2

prz. nr 5



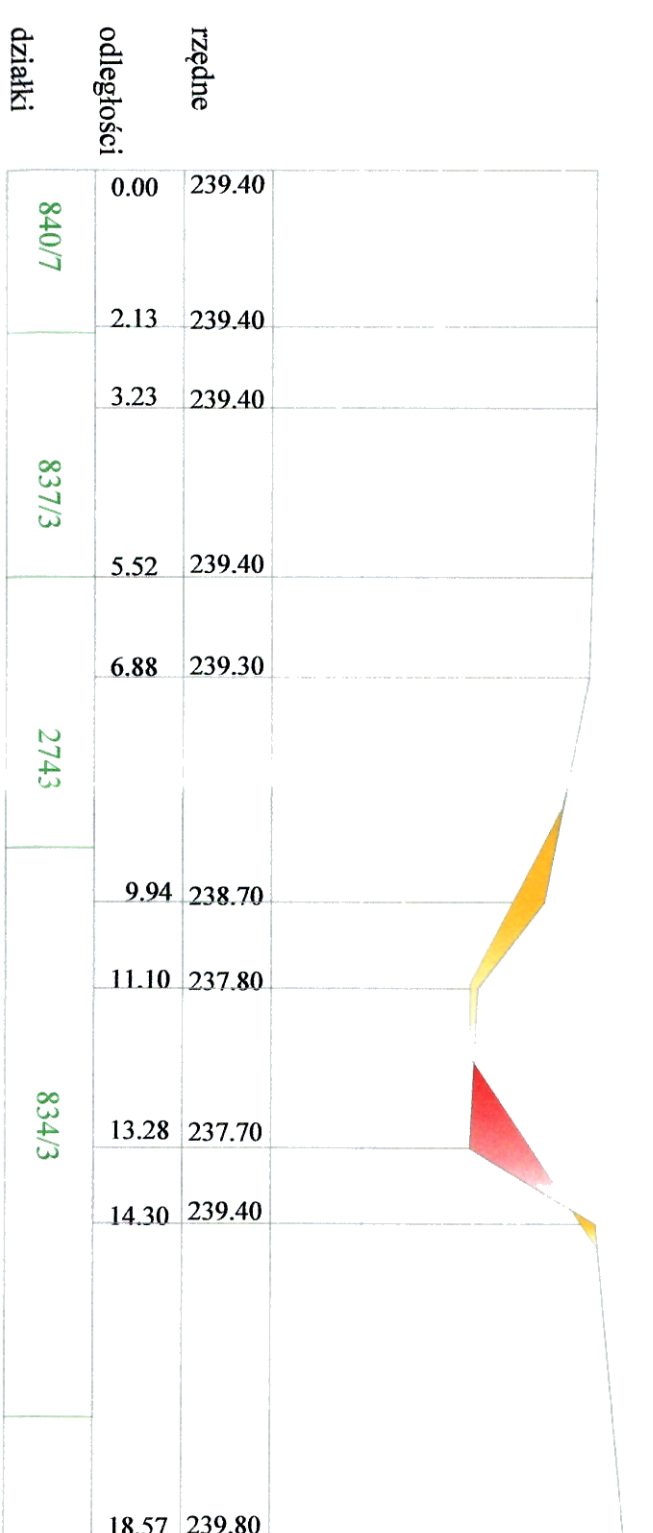
F w 4.29 m2  
F s 6.17 m  
F z 2.26 m2

prz. nr 6




F w 4.46 m2  
F s 7.54 m  
F z 3.74 m2

prz. nr 7



F w 0.63 m2  
F s 6.82 m  
F z 0.83 m2

legenda



STAROSTA OŚWIĘCIMSKI  
ul. Wyspiańskiego 10  
32-602 Oświęcim

MAP/W/M	Zakład Wykonawstwa, Nadzoru, Projektowania, Melioracji, Wodociągów				Wnioskodawca Gmina Brzeszcze 32-620 Brzeszcze ul. Kościelna 4			
5604/02	i Kanalizacji Inż. Augustyn Kosiński 32-600 Oświęcim ul. 3-go Maja 15/28 Tel. 33 842-56-68 Kom. 510-81-55-52				32-602 Oświęcim			
Projektował	inż. A. Kosiński	NR UPRAWNIENI	DATA	PODPIS	BRANŻA			
Sprawił	inż. A. Kot	226/82/BB	03/14		Melioracje wodne			
Obiekt	Przebudowa koryta rowu otwartego Trzeźnice gmina Brzeszcze				STADIUM			
					Nr projektu			
					P.B. W.			
					Nr rysunku			
SKALA:	TYTUŁ:				4			
1:100	Przekroje poprzeczne rowu nr 1-7							